

Yarumal sonríe con música, gracias al presupuesto participativo



Cómo vamos:

Avanzamos al primer túnel de la vía
Puerto Valdivia-Presa

Hechos para la comunidad

El progreso toma forma con más Aldeas
¡más hogares!

Contenido

Dirección
EPM

Coordinación editorial
Comité Editorial Ituango

Diagramación
McCann Medellín

Preprensa e impresión
El Colombiano

Circulación
12.000 ejemplares

Vigilado por la Superintendencia de Servicios Públicos Domiciliarios

Periódico La Voz de la Hidroeléctrica Ituango
Edificio EPM
Carrera 58 No. 42-125, piso 9, oficina 048
Teléfono: 380 2086

•**Correo electrónico**
hidroelectrica.ituango@epm.com.co

Distribución gratuita

Visítenos en:
www.epm.com.co



y exprese sus aportes, comentarios
o artículos para el periódico

hidroelectrica.ituango@epm.com.co

Entre todos podemos hacerlo



Entre todos podemos hacerlo 3



Nueva vía Puerto Valdivia 4



Informamos a la comunidad 6



Conversatorios pedagógicos 8



La feria del conocimiento 10



5a Feria campesina 12



La niñez y la juventud 16



Buen futuro para los mineros 18

Tenemos Oficinas de Atención a la Comunidad en toda la zona del Proyecto

¡Un espacio para encontrarnos!

Municipio de San Andrés de Cuerquia

Horario: Lunes a viernes de 8:00 a.m. a 12:30 p.m. y de 1:30 a 6:00 p.m.
Lugar: Hogar Juvenil Campesino. Oficina Gestión Social Codesarrollo.
Teléfono: 861 80 27 - 861 60 35
Contacto: Diana Marcela Posada Posada

Municipio de Briceño

Horario: Lunes a viernes de 7:30 a.m. a 12 m. y de 1:30 a 5:00 p.m. • Sábados de 8:00 a.m. a 12:00 m.
Lugar: Casa de la Cultura (Primer Piso).
Teléfono: 857 00 68
Contacto: Yasnely Morales Rodríguez

Municipio de Ituango

Horario: Lunes a viernes de 7:30 a.m. a 12 m. y de 1:30 a 5:00 p.m.
Lugar: Carrera Ruiz # 20 16. Al frente de la Federación de Cafeteros
Teléfono: 864 34 15
Contacto: Liney Pérez

Municipio de Yarumal

Horario: Lunes a viernes de 7:30 a.m. a 12 m. y de 1:30 a 5:00 p.m.
Lugar: Cra. 20 # 19 - 15. Oficina 201. Parque Principal. Encima de Safari.
Teléfono: 853 60 75
Contacto: Viviana Vásquez Gil

Corregimiento El Valle, municipio de Toledo

Horario: Lunes a viernes de 8:00 a.m. a 12:30 p.m. y de 1:30 a 6:00 p.m. • Sábados de 8:00 a.m. a 11:00 a.m.
Lugar: Parque Principal. Encima de Farmacia Portal de la salud
Teléfono: 851 35 91. Celular 312 893 4205
Contacto: Sindy Mayerli Giraldo

Corregimiento Puerto Valdivia, municipio de Valdivia

Horario: Lunes de 1:30 a 6:00 p.m. • Martes, miércoles y jueves de 8:00 a.m. a 12:30 p.m. y de 1:30 a 6:00 p.m. Viernes de 8:00 a.m. a 12:00 del mediodía.
En Valdivia (casco urbano) se atiende los miércoles de 2:00 p.m a 5:00 p.m.
Teléfono: 321 830 36 22
Contacto: Luz Dary López

Municipio de Sabanalarga

Horario: Lunes de 1:30 a 6:00 p.m. • Martes, miércoles y jueves de 9:00 a.m. a 12:30 p.m. y de 1:30 a 6:00 p.m. • Viernes de 9:00 a.m. a 12:30 p.m. y 1:30 p.m. a 5:00 p.m. Sábado de 8:00 a.m. a 12:00 del medio día
Lugar: Oficina Gestión Social Codesarrollo.
Teléfono: 855 40 86. Celular (312) 893 16 60
Contacto: Liliana Betancur

Municipio de Buriticá

Horario: Lunes a viernes de 7:30 a.m. a 12 m. y de 1:30 a 5:00 p.m. • Sábados de 8:00 a.m. a 12:00 m.
Lugar: Casa de la Cultura.
Teléfono: 852 70 44
Contacto: Gladis Girón

Municipio de Liborina

Horario: Lunes a viernes de 7:30 a.m. a 12 m. y de 1:30 a 5:00 p.m.
Lugar: Calle 9 # 7ª 16 Parque Principal
Teléfono: 856 11 41
Contacto: Clemencia Zapata Marín

Municipio de Peque

Horario: Lunes a viernes de 7:30 a.m. a 12 m. y de 1:30 a 5:00 p.m. • Sábados de 8:00 a.m. a 12:00 m.
Lugar: A una cuadra del Parque hacia la Escuela (carrera Bolívar).
Teléfono: 855 20 59
Contacto: Adriana María Higueta Guerra

Municipio de Olaya

Horario: Lunes de 12:00 m. a 5:00 p.m., Martes y jueves de 8:00 a.m. a 5:00 p.m., y viernes de 8:00 a.m. a 12:00 m.
Lugar: Enseguida de la Parroquia, a mano izquierda.
Teléfono: 855 00 02
Contacto: Brigitte Karina Quintero Oquendo

Municipio de Santa Fe de Antioquia

Horario: Lunes de 12:00 m. a 5:00 p.m., Martes y jueves de 8:00 a.m. a 5:00 p.m., y viernes de 8:00 a.m. a 12:00 m.
Lugar: Centro Comercial La Curia Local 27, parque principal
Teléfono: 853 19 26
Contacto: Fernando de J. Duque

Entre todos podemos hacerlo

Hemos insistido desde la edición anterior en hablar del profundo significado que tiene la unión de esfuerzos para lograr la transformación conjunta del territorio que integra el área influencia del Proyecto Hidroeléctrico Ituango.

Es la comprensión de que obras de esta envergadura son mucho más que obras de ingeniería y se constituyen en verdaderos proyectos de desarrollo, que brindan para el territorio y para sus gentes nuevas visiones de futuro, nuevas oportunidades, y su integración dinámica tanto al departamento como al país.

Pero, más que una afirmación teórica esta es una profunda realidad. Su mejor expresión es lo que se ha dado en denominar el Plan Integral Hidroeléctrica Ituango que es, sin lugar a dudas un poderoso y prodigioso esfuerzo interinstitucional en donde todos los esfuerzos, capacidades y recursos halan para el mismo lado. Este Plan lo integran:

- El Proyecto Hidroeléctrico con todos los recursos del Plan de Manejo Ambiental.
- EPM con servicios públicos, sus Programas de Responsabilidad Social y la Fundación EPM.
- La gobernación de Antioquia con el Plan de Desarrollo Departamental.
- Las 12 Administraciones Municipales con sus propios Planes de Desarrollo.
- El Plan de Inversión Social Adicional que suma mas de 100 millones de dólares para el territorio.
- Y la participación de aliados como el Gobierno Nacional, La OIM y otras instituciones que se unen a este esfuerzo conjunto.

Jamás nadie pensó en la enorme suma de recursos con las que contaría este territorio para su transformación.

Si entre todos, incluyendo a las comunidades, incluyéndolo a usted amable lector, nos sumamos a este esfuerzo común, entonces entre todos podemos lograrlo.



Avanzamos en 32% la construcción de la vía Puerto Valdivia – Sitio de presa

- 🚧 La vía se construye con dos grupos de trabajo, **Grupo 1** desde Puerto Valdivia al sitio de presa y **Grupo 2** desde el sitio de presa hacia Puerto Valdivia.
- 🚧 En agosto la meta es avanzar hasta los 41 metros lineales de los 355 que tiene el túnel 1, en Puerto Valdivia.
- 🚧 373 personas trabajan en la construcción del proyecto vial, **200 de ellas son valdivienses.**



La construcción del proyecto vial Puerto Valdivia – Sitio de presa avanza en un 32% teniendo en cuenta los avances de los dos grupos que la construyen. El Grupo 1 es el que construye desde Puerto Valdivia hacia el sitio de presa y, el Grupo 2 es el equipo que va desde el sitio de presa con dirección a Puerto Valdivia.

El Grupo 1 trabaja en este momento en una franja de construcción de 4 kilómetros en la que se construirán 6 puentes, de los cuales 2 de ellos (sobre la quebradas Irse y Vagamentón), estarán terminados al finalizar el mes de agosto. Durante el mismo mes se excavará hasta los 41 metros lineales de los 355 que tiene el túnel 1, en Puerto Valdivia.

El Grupo 2 inició obras a la altura del kilómetro 38 (donde ya termina la vía en el sitio de presa), y ha avanzado hasta el kilómetro 25, acercándose cada vez más al Grupo 1. Esto representa un avance de 13 kilómetros en los que han terminado ya 3 puentes y tienen 11 más en ejecución. Grupo 2 ha excavado además los túneles 9, 8, 7 y en agosto estarán excavando el túnel 6.

Todo esto suma un avance del 32% en la construcción del proyecto vial que, luego de terminada la Hidroeléctrica Ituango, quedará al servicio de la comunidad antioqueña abriendo más oportunidades para que la educación, el talento y las oportunidades de los antioqueños viajen más rápido por nuestro departamento.

Así avanzan las obras en Puerto Valdivia, en donde 200 valdivienses trabajan en la construcción de un buen futuro para la gente:



Sector El Alto - Kilómetro 0+000



Sector Remolinos - Kilómetro 1+100



Túnel 1 - Puerto Valdivia



Sector La Roca - Kilómetro 3+600

Informamos a la comunidad sobre todo lo que hicimos para rescatar los peces durante el desvío del río Cauca

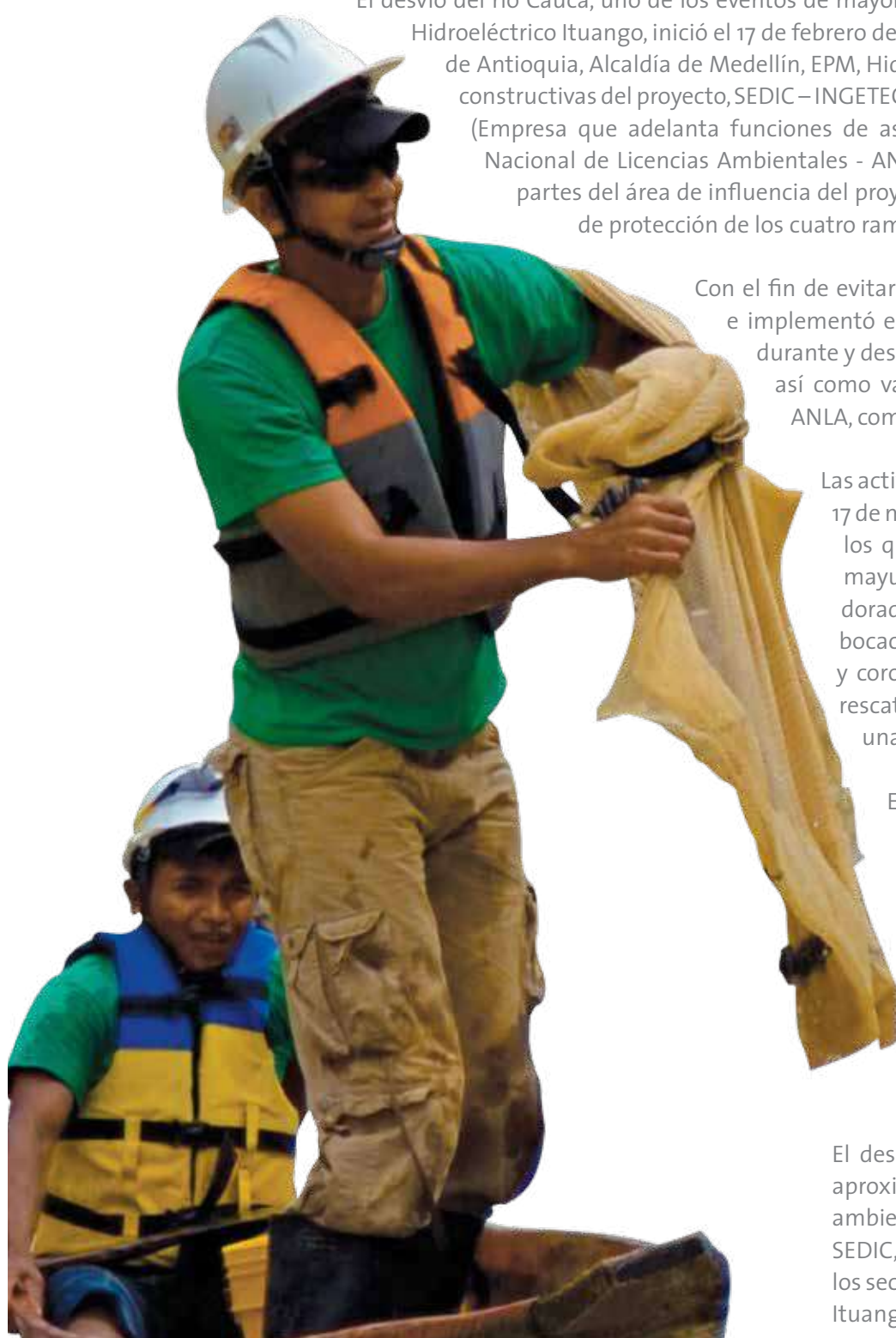
El desvío del río Cauca, uno de los eventos de mayor importancia dentro de las actividades de construcción del proyecto Hidroeléctrico Ituango, inició el 17 de febrero de 2014, fecha en que con la participación de directivos de: Gobernación de Antioquia, Alcaldía de Medellín, EPM, Hidroituango, diferentes contratistas que intervienen en las actividades constructivas del proyecto, SEDIC – INGETEC (empresa que lleva a cabo las actividades de interventoría), INTEGRAL (Empresa que adelanta funciones de asesoría), funcionarios de autoridades ambientales como Autoridad Nacional de Licencias Ambientales - ANLA, Corantioquia y Corpourabá y pescadores provenientes de varias partes del área de influencia del proyecto, se llevaron a cabo los actos oficiales de voladura de los tapones de protección de los cuatro ramales que conducen el agua a los dos túneles de desvío.

Con el fin de evitar la afectación de los peces durante el desvío de río Cauca, se diseñó e implementó el “Programa de contingencia para el rescate y salvamento de peces durante y después de la desviación del río Cauca – proyecto hidroeléctrico Ituango”, así como varias acciones recomendadas y algunas requeridas por parte de la ANLA, como parte de su evaluación y aprobación previa al desvío.

Las actividades de rescate de peces, se llevaron a cabo entre el 17 de febrero y el 17 de marzo de 2014, tiempo en el cual se recuperaron 4.645 individuos, entre los que se encuentran especies como: corroncho (*Chaetostoma fischeri*), mayupa (*Apteronotus eschymeri*), jetudo (*Ichthyoelephas longirostris*), dorada (*Brycon moorei*), sabaleta (*Brycon henni*), picuda (*Salminus affinis*), bocachico (*Prochilodus magdalenae*), barbudo (*Pimelodus grosskopfii*) y coroncoro de ojos azules (*Panaque cochliodon*). Del total de individuos rescatados, se liberaron 4.609 individuos vivos, lo que muestra que hubo una sobrevivencia muy alta.

El rescate de peces tuvo lugar en el área de construcción de las obras principales del proyecto hidroeléctrico Ituango, en el sector comprendido entre un sitio conocido como Puente Tenche localizado aguas arriba del sitio de desviación, y otro denominado Puente Capitanes ubicado aguas abajo del sitio de desviación, teniendo como punto intermedio el Puesto de Mando Unificado – PMU, desde donde se llevaron a cabo las actividades de recepción de los peces recuperados y de vigilancia y control en relación con la seguridad del personal, para garantizar el desarrollo normal del programa de rescate contingente.

El desarrollo de este programa, requirió la participación de un grupo de aproximadamente 45 personas, compuesto por 14 profesionales del área ambiental de las firmas Integral Ingenieros Consultores S.A., e INGETEC - SEDIC, 26 pescadores provenientes de diferentes poblaciones ribereñas de los sectores medio y bajo del río Cauca como Nechí, Caucasia, Puerto Valdivia, Ituango, Valle de Toledo, Sabanalara, Santafé de Antioquia y Bolombolo,



quienes se encargaron de las actividades de extracción de los peces y su reubicación, un biólogo profesional ambiental de Empresas Públicas de Medellín, que llevó a cabo las actividades de interventoría y apoyo en la preparación logística del plan, así como profesionales de las áreas de seguridad industrial y salud ocupacional de asesoría e interventoría, que apoyaron las labores de seguridad del personal.

La actividad de rescate se desarrolló de 07:00 a 12:30 y de 14:00 a 18:00 horas, procurando evitar los eventos de voladuras, las cuales representaban un riesgo para la seguridad del personal involucrado en las actividades de rescate. Sin embargo, fue necesario realizar pesca y/o recorridos nocturnos con el fin de inspeccionar las orillas, y evitar el posible atrapamiento lateral. Las actividades de reparación de aparejos y de embarcaciones se realizaron en los entre tiempos.

Para la captura de los peces, se emplearon nasas, atarrayas y/o chinchorros, realizando lances desde las orillas, para lo cual se conformaron siete entables de pesca (cada uno constituido por dos pescadores y una canoa de madera). Los peces recuperados fueron llevados en baldes de 20 litros, a dos sitios de recepción donde fueron identificados, medidos y pesados, antes de llevarlos hasta el sitio de liberación. El traslado de los peces a los sitios de recepción, se llevó a cabo a pie y mediante un elevador mecánico de poleas (malacate). Para el transporte se utilizaron camionetas de una tonelada, acondicionadas con tanques de 1.000 litros, y sistemas de inyección constante de aire.

Previo a la ejecución de las actividades de rescate, se llevaron a cabo dos simulacros, que permitieron evaluar el programa contingente para rescate de peces y establecer deficiencias, funciones de los diferentes participantes, ajustar actividades a desarrollar, medir tiempos y capacidad de reacción ante diversos eventos como posibles accidentes, determinar e implementar las acciones para garantizar algunos requerimientos de los peces como calidad del agua y oxígeno.

Otras acciones encaminadas a mitigar el impacto del desvío del río Cauca, sobre los organismos que habitan en el agua (a quienes en su conjunto se les denomina comunidad hidrobiológica) fueron:

El revestimiento y lavado de los túneles antes de la actividad de desvío, evitando que esta modificación temporal del cauce arrastrara sedimentos, rocas o materiales sobrantes de la construcción de estos túneles, elementos que pueden afectar directamente a estos organismos o a las condiciones de su hábitat.

El procedimiento de desvío consideró primero la apertura total de los portales de salida de los túneles, antes de habilitar el acceso del Cauca por los portales de entrada, a fin de que sus aguas fueran inundando estas galerías en “contraflujo”, y así disminuir la energía -y presión- generada por las aguas provenientes de la cuenca alta del río al ingresar a los túneles.



Conversatorios pedagógicos:

Una oportunidad para aprender en comunidad y participar de los hechos de progreso que promueve el proyecto

Desde el mes de mayo se vienen realizando en todos los municipios del área de influencia los conversatorios pedagógicos con las comunidades de los 12 municipios. Estas reuniones se han consolidado como espacios para la comunicación en doble vía y con ellos se pretende que las personas tengan información clara sobre los avances del proyecto, además de que conozcan en qué temas trabaja el Plan de Manejo Ambiental y los avances en líneas de la inversión social adicional.

Para esta ocasión se hizo especial énfasis en el desvío del río, un hecho histórico y de gran importancia como medida de protección del medio ambiente y la fauna, ya que se llevó a cabo un gran rescate de peces que dio muy buenos resultados y sigue promoviendo la confianza en las comunidades, demostrando la gran voluntad y el cumplimiento de la ley por parte del proyecto con la normatividad nacional e internacional.

Para asistir a los conversatorios debe haber compromiso de los ciudadanos. Las fuerzas vivas municipales fueron las principales invitadas; gabinetes de gobierno municipales, honorables concejales, representantes de asociaciones, personeros, medios de comunicación, entre otras entidades en el nivel municipal se dieron cita para hablar, comentar, preguntar y dialogar constructivamente sobre el proyecto y los impactos en cada municipio.

“El conversatorio nos deja un balance muy positivo ya que se vuelve un escenario de participación y de socialización para despejar dudas y resolver inquietudes. Hubo mucha claridad en todos los componentes; hay avances del proyecto muy significativos. Este tipo de eventos también nos deja ver qué falencias hay para mirar los correctivos. Aquí pudimos ver también las expectativas que tienen las comunidades respecto al proyecto y eso es un insumo para la participación en el proyecto y en obras municipales. El mero hecho de tener aquí la representación de las comunidades del área de influencia es un éxito total”.

**Comentó Miguel Ángel Peláez Henao,
Alcalde de Yarumal.**



Aclaración:

Estimados lectores queremos precisar la información publicada en la edición #36 en el artículo “la gestión social tiene que caminar delante de las obras”: Está previsto el mejoramiento de 67 instituciones educativas. Actualmente se adelanta el proceso de contratación de los mejoramientos.

También está prevista la entrega de 1.200 estufas eficientes. A la fecha este proceso se encuentra en contratación.

Lo expresado por la funcionaria Maryluz Quiroz con respecto a las comunidades como Chirí, Orejón y la Calera quiere decir que, por su ubicación geográfica, son de difícil atención por parte de las respectivas administraciones municipales.

En las veredas también hay hechos de progreso

Las comunidades de las veredas del área de influencia también participan de los conversatorios pedagógicos, como un replica de los municipales. Con la metodología de mesa redonda, las comunidades han podido dialogar con los profesionales del proyecto, evidenciando los avances por vereda y por municipio.

“Nosotros pretendemos que las comunidades tengan información clara y oportuna sobre el proyecto y sus avances y que participen del desarrollo que se promueve tanto por parte del Plan de Manejo Ambiental como inversión social adicional” Hugo Albeiro Herrera, Gestor Social de EPM.

En los conversatorios se hace evidente que los seres humanos y las comunidades necesitamos de información clara que nos da la posibilidad de participar en procesos de desarrollo. “Es necesario que a estos espacios invitemos cada día a más personas, que representen a diferentes sectores y más personas líderes tengan el conocimiento de los proyectos y programas que se desarrollan y traen progreso para que toda la comunidad tenga la información clara. Los temas que debemos seguir tratando es la mejora de caminos veredales, el mejoramiento en infraestructura educativa, la restitución integral, el empleo, entre otros”.

Luis Alfonso Giraldo, habitante del municipio de Peque.



La feria del conocimiento **espacio participativo y democrático en Orobajo para la toma de decisiones**

La feria del conocimiento que realizamos en Orobajo, fue un espacio que sumado al proceso que venimos adelantando con esta comunidad, contribuyó con información necesaria para la toma de decisiones y clarificar aspectos generales que preparan a la comunidad para el cambio.

9 a.m.

La fresca mañana en Orobajo comenzó de la mano de la casa de la cultura del municipio de Sabanalarga, quienes acompañaron todo el evento de feria con su taller de danza e historia. El evento puso a jóvenes y chicos a bailar, y en medio del disfrute, a dibujar para aprender las características de bailes populares como la cumbia y el gallinazo, que es un baile típico de la región del municipio de Sabanalarga.

“Es un gran logro que la gestión del proyecto pueda unirse con la casa de la cultura y la administración municipal para brindar a la comunidad de Orobajo conocimientos artísticos y culturales de la región, ya que esto contribuye con el rescate de la memoria cultural y brinda elementos

en la preparación para el cambio. Los niños y niñas dibujaron, bailaron y se divertieron mientras aprendían”.

Comentó Andrés Torres, comunicador social de Socya (operador social del proyecto)



1 p.m.

Los integrantes del colectivo juvenil de Orobajo “Jóvenes para el Cambio”, se presentaron ante la comunidad con su distintivo y nombre; están convencidos de que son un grupo fundamental en su comunidad, ya que ayudan a organizar los eventos en los que las personas de la vereda deben tomar decisiones para el progreso y para su futuro y contribuyen con la organización comunitaria, precisamente porque son jóvenes que se están formando para asumir liderazgos y ser parte de la toma de decisiones con su comunidad y su municipio.

Así sucedió el pasado mes de junio, cuando el equipo del proyecto le propuso a la comunidad hacer la feria del conocimiento, donde cada programa: comunicación, hábitat, económico y social, brindaron información de avances sobre todo el proceso que se ha llevado a cabo con la comunidad.

Los “Jóvenes para el Cambio” vieron una oportunidad de participar en el evento y no dudaron en responsabilizarse de guiar a las familias por cada stand para que recibieran la información respectiva y expresaran las preguntas e inquietudes que tenían hasta el momento referente al tema de su restitución integral.

“Los Jóvenes para el Cambio” decidieron además que se podían conseguir fondos económicos para causas comunes y le propusieron al proyecto poder prestar el servicio de refrigerios por medio de la Junta de Acción Comunal, y así fue como del evento se pudieron obtener ganancias para causas comunes como el desarrollo del proyecto de reciclaje y el embellecimiento de lugares comunes en el Centro Educativo Rural.

Las familias fueron informadas y tuvieron la posibilidad de hacer preguntas y comentarios a inquietudes que tenían hacia la gestión del proyecto y sobre todo lo relacionado con su nuevo proyecto de vida.

Conocimientos por tema

En medio de la feria, y ayudados por una maqueta, presentamos nuevamente el modelo de la vivienda, resultado de los talleres participativos que hemos realizado con los pobladores de Orobajo. Volvimos a poner en común los estudios que estamos adelantando con la Universidad Nacional en los predios y los posibles cultivos para los que son aptos, entendiendo que hay que resolver la llevada del agua que es vital para los proyectos productivos.

En los temas social y cultural con un video para recordar los momentos más importantes de la etapa de información y consulta, se plantearon dos preguntas a la comunidad: ¿qué tan preparados se encuentran para iniciar su nueva vida? y ¿cómo han sentido el acompañamiento por parte de la gestión social durante este proceso?, ellos respondieron a estas preguntas en un espacio que se adecuó como mural. También devolvimos los resultados de la investigación en los temas sociales y culturales que hicimos con toda la comunidad de Orobajo y las veredas vecinas con las que se relacionan, un mapa de las redes vecinales, nos ayudó a entender estos resultados.

Entregamos a la comunidad el último número del periódico La Voz y tuvimos la oportunidad de explicar, compartir la información del proyecto y lo que pasa en otros municipios.

Recordamos las fases del proceso de información y participación comunitaria y fue una oportunidad para que la persona encargada por el proyecto para la atención de quejas y reclamos se presentara y se encargara de recibir hojas de vida de las personas interesadas en trabajar en las obras principales del Proyecto Hidroeléctrico.

El éxito de la feria radicó en la participación masiva de la comunidad en el evento, ya que las familias de Orobajo siempre han demostrado compromiso con el proyecto y con la construcción de su nuevo proyecto de vida. Así lo expresó Bernardo Alexander Chancí, un joven líder comunitario de la vereda: “Nos reunimos por grupos y por familias para recibir la información, pasamos por cada puesto de información viendo cosas que el proyecto hace y que nos benefician, cosas que debemos tener claras. Todo fue muy bueno porque nos respondieron inquietudes y dudas que teníamos. Para mí este fue un espacio muy importante porque puedo tomar decisiones más fáciles. Otro evento que nos pareció importante fue que la Casa de la Cultura haya ido a la vereda porque nos divertimos mucho y aprendimos, eso nunca había pasado en Orobajo, eso nos da conocimiento y recreación a todos y todas, por eso agradecemos a los profesionales que nos acompañaron”.



5ª Feria Campesina de mi Tierra: ¡La alegría

La Feria Campesina, organizada por EPM, ya es uno de los eventos más esperados por los productores de los 31 municipios localizados dentro de las áreas de influencia de las centrales y proyectos de generación de energía, incluyendo a la Hidroeléctrica Ituango.

Con 29 municipios, se llevó a cabo la quinta versión de esta gran Feria, el pasado 18 de julio en el parque Pies Descalzos en Medellín, donde participaron organizaciones de productores del campo, asociaciones de mujeres, líderes que creen que el trabajo en equipo y bien hecho, tiene sus recompensas; hombres y mujeres luchadores que desean impulsar el que hacer de los campesinos y dignificar competitivamente su labor.

Del área de influencia del Proyecto Hidroeléctrico Ituango participaron 7 municipios: Valdivia, Yarumal, Ituango, San Andrés de Cuerquia, Santa Fe de Antioquia, Olaya y Liborina; representando la región con mucho compromiso y alegría. Vinieron delegaciones grandes y pequeñas, desde un bus lleno de personas de todas las edades de Valdivia y Yarumal, como otras que con tres personas demostraron también con orgullo sus productos.

Haciendo un recorrido por los diferentes toldos de la feria nos encontramos con las representaciones de los municipios del Proyecto Hidroeléctrico Ituango, algunos de estos productores hablaron con los periodistas del periódico La Voz y esto nos contaron:

San Andrés de Cuerquia: dulzura del norte y la apuesta por la comercialización con calidad

Plátanos, limones, tomates, aguacates, pollos, cuajadas y una rica miel de abejas nos trajeron desde este municipio del norte lejano los productores cuerqueños. Wilmer Andrés Cadavid Mazo, productor de miel de abejas y sus derivados nos contó: “Desde hace 11 años trabajo en el tema de apicultura y hoy me siento muy contento por la invitación que me hace EPM para participar en esta gran feria y que nos tenga en cuenta para poder promocionar y vender nuestros productos. Mi empresa se llama Dulzura del Norte y produzco polen, miel y propóleo; con otros compañeros del municipio también trajimos productos agrícolas”. Desde ya San Andrés de Cuerquia se empieza a consolidar como uno de los municipios despensa de esta región del norte antioqueño.

Productor de Ituango



esina, Frutos y Expresiones gria de encontrarnos!

Olaya: pura pulpa, una muestra del empuje antioqueño

Daniel Escudero es un joven integrante de la Asociación Juvenil de Piñones, miembro de la empresa Pura Pulpa, el gran logro de este equipo de trabajo que está organizado desde el 2008 es la comercialización de pulpas de fruta; él se encuentra orgulloso de ser un campesino con proyección empresarial y que la Asociación sea una muestra de emprendimiento para otras organizaciones del campo. “Nuestros productos requieren manejos especiales por la refrigeración, pero estamos aquí presentes en la Feria para promocionarlos, estamos vendiendo deliciosos jugos para este calor y además son muy nutritivos porque son de pura fruta”. La proyección de esta Asociación es muy clara, pues a través del Plan de Manejo Ambiental, es una de las organizaciones priorizadas para fortalecerse en temas de productividad, calidad y valores humanos.

“Nos fue muy bien en la feria, hemos vendido casi todos nuestros productos de pulpa, también la fruta fresca y los jugos que han sido nuestro fuerte. Si nos vuelven a invitar el próximo año diremos con los ojos cerrados que sí, ya que es importante que los jóvenes sigamos apoyando el sector agropecuario de nuestro municipio”, agregó Daniel.



Toldo de Liborina



Productores de Yarumal

14 » Informe especial

Santa Fe de Antioquia: la dulzura de una buena panela y sus derivados

“Llevamos aproximadamente 6 años con la Asociación de Productores de Panela de Yerbabuena y nos ha ido muy bien. Para nosotros es un reto poder ofrecer nuestros productos en Medellín. En esta ocasión trajimos panela cuadrada, blanqueados en hoja y miel de panela, que hemos distribuido muy bien hoy. La miel se está usando para endulzar los jugos naturales y hemos podido conocer otros productores con los que hemos hecho contactos para probar yogures y frutas de diferentes municipios”, comentó don Argemiro Carvajal Carvajal representante de la asociación.



Toldo de Santa Fe de Antioquia

Valdivia: en la variedad está el placer

Patricia Palacio, del municipio de Valdivia nos contó: “Vinimos tres asociaciones: Asociación Mujeres de Corazón, ASPROVAL y ASOCAVAL, con diferentes productos como el cacao, café, artesanías y productos comestibles como las conservas. Nos hemos sentido muy bien en la feria porque conocimos muchos productores y nuevos contactos, además nos hemos dado a conocer con nuestra variedad de productos. Para venir a participar en la feria no hay que pensarlo dos veces porque es una gran oportunidad para nosotros los productores de los municipios”.



Yarumal: producimos con muchísimo gusto

Claudia Elena Macías, promotora agroecológica del municipio de Yarumal y participante en la feria, nos contó que: “Es la primera vez que venimos a participar. La feria nos ha parecido un espacio muy bueno porque hemos podido conocer otros productores de diferentes municipios y los eventos artísticos de cada región han sido muy divertidos, además nos han tratado muy bien. Estamos promocionando manualidades de nuestro municipio y otros productos naturales como habas, lulo, uchuva, lulo, remolacha, productos lácteos, variedad de dulces de papaya, mango y brevas, encurtidos. Yo creo que si nos vuelven a invitar aprovecharíamos esta gran oportunidad para poder traer más productos de nuestro municipio con muchísimo gusto”.

Esta es nuestra gente, los participantes por la Hidroeléctrica Ituango, los que acompañaron la Feria Campesina con representaciones artísticas, danzas y música, además de exquisitos productos.





Apartes de carta de agradecimiento que nos envió ASOMUPROPAZ (Asociación De Mujeres por el Progreso y la Paz de Liborina), quienes participaron en la feria con productos manufacturados de marroquinería.

Buenas tardes:

Reciba en nombre de ASOMUPROPAZ, y en el mío propio, los más sinceros agradecimientos por su invitación a la Feria Campesina.

Nos pareció excelente la logística y toda la organización en general, no faltó ningún detalle.

Hemos aprendido muchísimo de las representaciones de los municipios que ya han estado en ferias anteriores; nuestro compromiso para el próximo año es iniciar desde este momento la elaboración de artesanías, manualidades y productos propios de nuestra región y donde esperamos obtener mejores resultados económicos.

Vinimos muy motivadas y prestas a trabajar, conformando un buen equipo, donde cada una coloque su grano de arena para la consecución de un excelente producto.

Hasta pronto, un abrazo.

Yolanda Díaz Cruz. Representante legal ASOMUPROPAZ



La niñez y la juventud:

especial foco de atención para la Administración municipal de San Andrés de Cuerquia y para la Hidroeléctrica Ituango

Formación para la vida, salud, cultura y deporte, opciones para un mejor futuro

San Andrés de Cuerquia es el cofrecito entre montañas de Antioquia que guarda reales tesoros de carne y hueso: personas que trabajan juntas para hacer realidad los sueños, y que buscan una mejor calidad de vida desde su tarea diaria. En esta edición les compartimos algunos esfuerzos de las instituciones para proteger estos tesoros:

Jóvenes con una nueva mirada al futuro

Consumo de sustancias psicoactivas, embarazos no deseados y a temprana edad, tener la capacidad de ayudar a un compañero en ese tipo de problemas, las normas que deben conocer para defenderse si hay agresiones o maltratos, a qué entidades pueden acudir, son los elementos que se han enseñado y orientado para capacitarlos a ser “grandes” y poder enfrentar cualquier situación.

Desde la Comisaría de Familia, con el apoyo de los profesionales sociales, de la psicóloga del Hospital y los docentes, se adelantan jornadas de capacitación para los jóvenes de las instituciones educativas con el fin de prevenir riesgos, garantizar, restablecer y reparar los derechos de los niños, niñas y adolescentes, y demás miembros de la familia, en las circunstancias de maltrato infantil, amenaza o vulneración de derechos en el contexto de la violencia intrafamiliar.



María Jos , Diego y Danilo son jóvenes que este año salen de grado 11 a enfrentar el mundo, y se encuentran muy bien preparados porque han tomado conciencia de las muchas realidades que pueden afrontar tanto en una universidad o al desplazarse a la ciudad, como en su propio municipio.

La cultura beneficia a todo el municipio

El coliseo, la biblioteca y sus actividades de extensión, la cancha, el punto Vive Digital en la casa de la cultura, la sala de cómputo, clases de música y danza en grupos de diferentes edades, la zona acuática con sus múltiples actividades, la banda infantil, el coro, son solo algunos de los espacios disponibles que aprovechan aproximadamente 2.000 personas del municipio para emplear sanamente el tiempo libre.



Un ejemplo de este aporte a la cultura el coro. Juliana Pérez es miembro del coro de la Institución Educativa Rural Cruces. Juliana logró una pasantía de una semana para tener la experiencia de relacionarse con personas de otros coros nacionales y uno internacional. “Todo esto es el logro del esfuerzo de ensayo tras ensayo”, resalta Duber Johan Monsalve Monsalve, Director de la Escuela de Música.

“Es tanta la actividad cultural en el municipio que ya se puede mostrar una excelente gestión y como la misma administración municipal ha visto la alta demanda de participación en los espacios culturales, se va a construir en el parque principal una media torta (escenario) para la realización de eventos culturales y recreativos”.

**Informa el Director de la Casa de la Cultura,
John Denis Murillo.**

Ahora el encarrete es por el deporte

Estar siempre en movimiento, activos y ocupados en actividades lúdicas y recreativas es la meta del coordinador de deportes del municipio, Didier Alonso Agudelo Villa. Para cumplir los objetivos del programa de promoción de la salud y la educación integral a través de las actividades físicas, motrices y culturales, se cuenta con seis centros deportivos en el municipio con énfasis en baloncesto, voleibol, fútbol de salón, atletismo, patinaje natación, ajedrez, tenis de mesa y fútbol, además de la compra de dotación para dichos deportes.

Pero no solamente los niños y jóvenes se han visto beneficiados por estas actividades, desde las clases de educación física en sus instituciones educativas; también se han integrado a los adultos en el gimnasio, a los adultos mayores y personas discapacitadas con las clases de rumba aeróbica e hidro- aeróbicos y a los niños de preescolar con los semilleros de psicomotricidad.

La salud, para mejorar la calidad de vida

La Atención Primaria en Salud (APS) en el municipio de San Andrés, mejora la capacidad de respuesta local en salud pública con sus componentes de salud mental, sexual y reproductiva, enfermedades crónicas no transmisibles, e infecciones.

Esto se realiza a través de diagnósticos veredales, visitas domiciliarias donde se observan las condiciones de vida y se comienza a sensibilizar sobre los riesgos y a capacitar en salud a los miembros de la familia, como a organizaciones comunitarias, mejorando con el acceso a la atención en los servicios de salud y al bienestar social.

Mary Pérez, es una usuaria de la APS y expresa que en las dos visitas que han realizado a su hogar las Promotoras de Vida, le han enseñado los cuidados y las precauciones que se deben tener en la preparación de los alimentos, las clases de alimentos claves para una buena nutrición, cómo realizarse el autoexamen de seno, la desparasitación de niños y su seguimiento en el programa de control y desarrollo. Doña Mary relaciona estos avances con el Proyecto Hidroeléctrico Ituango: “yo le digo que con la construcción de la represa, uno sí ve las mejoras, las cosas buenas que trajo esto. Las vías, que antes no habían para ir a San Andrés, el estudio, todo lo bueno que tiene el Colegio, todas las actividades que tienen para los niños con los nuevos profesores que les enseñan esto, los kits escolares, los elementos para realizar deporte. Son muchas cosas buenas: si hay trabajo y educación para los hijos, hay paz y progreso para la gente”, concluye doña Mary con una gran sonrisa.

Estos programas se encuentran enmarcados en el programa de presión migratoria del Proyecto Hidroeléctrico Ituango, programa que tiene como objetivo unir esfuerzos para realizar la intervención en las líneas de educación, deporte, salud, fortalecimiento institucional, ambiental y de servicios públicos, con el fin de mitigar los impactos generados por presión migratoria en el municipio de San Andrés de Cuerquia.

Buen futuro para los mineros



Intervención social

El Proyecto Hidroeléctrico Ituango es consciente que la construcción y futura conformación del embalse afectará el desarrollo de la actividad minera en las riberas del río Cauca, por esta razón los mineros son sujeto de restitución de condiciones de vida, esto significa que el Proyecto debe implementar las acciones necesarias que permitan restituir las fuentes de ingresos que se vean afectadas en la población minera. Para lo anterior, desde el año 2006 se levantó la información socioeconómica de las personas que desarrollan la actividad minera en ambos márgenes del río y se identificaron los niveles de afectación que genera la pérdida de esta actividad en cada uno de los 1.402 mineros identificados. Es preciso recordar que la toma de información se realizó en diferentes momentos y que durante los años 2009 – 2010, se actualizó, se diligenciaron las encuestas para tener el universo de 1402 mineros. De eso se trata la restitución de condiciones de vida, de compensar los impactos que la hidroeléctrica ocasione en el territorio y sus habitantes, según la clasificación de la población de acuerdo con la Declaratoria de Utilidad Pública e Interés Social, la vulnerabilidad, el tiempo de ejercicio de la actividad económica y el real impacto que generamos con la construcción y operación del proyecto.

La restitución de condiciones de vida se aplica a las familias de los mineros, adelantando las siguientes actividades, según la real afectación:



Juntos concertamos para el buen futuro

- Restitución de la actividad económica.
- Acompañamiento y asesoría en la creación de un nuevo negocio.
- Acompañamiento psicosocial a las familias.
- Restitución o mejoramiento de vivienda en los casos en que esto aplique.

Para el Proyecto Hidroeléctrico Ituango es importante restituir las condiciones de vida de todas las personas afectadas por la construcción del Proyecto, es por eso que tenemos contacto con las familias, identificamos claramente sus afectaciones y gestionamos las alternativas de restitución más convenientes, todo de manera concertada con los grupos familiares sujeto de restitución.

Los caminos del progreso: vía al municipio de Toledo quedará completamente pavimentada



La vía al municipio de Toledo, será pavimentada en sus 14,6 kilómetros de longitud, entre el sitio conocido como Matanzas y el casco urbano de Toledo, con lo cual se beneficiará a por lo menos 6.200 habitantes de esta localidad del Norte de Antioquia.

De esta manera quienes viven en el área harán realidad uno de los anhelos más esperados por sus habitantes. Esta obra tendrá un alto impacto social ya que impulsa el desarrollo, la productividad y el turismo del municipio de Toledo.

Además de la pavimentación que comprende la base y la carpeta de rodadura, se realizará la conformación de la banca donde el terreno sea inestable, se construirán bahías, cunetas, alcantarillas y filtros para evacuar las aguas, y se instalarán resaltos y una adecuada señalización vial.

Es importante resaltar, que dados los recursos que le fueron asignados, esta obra se había planeado inicialmente con el sistema de pavimento en doble-riego. Pero gracias a que el contratista que EPM tiene en la zona, cuenta con los materiales y la maquinaria necesaria y toda su capacidad instalada en la región, la intervención de la vía se hará con pavimento tradicional.

Esta nueva vía pavimentada dignifica a la población y se traduce en inclusión, oportunidades, cercanía y competitividad. El profesor Fernando Monsalve, vocero del comité veedor de la línea de Conectividad de Toledo, indicó que "estamos muy contentos con la pavimentación de la vía, este proyecto es el que más anhelamos hecho realidad. Con la vía nos ahorraremos más de 30 minutos de recorrido, esto nos traerá progreso y el municipio de Toledo será más visitado, y ahora sí estaremos más cerca de Medellín".

Con la ciudadanía realizamos el seguimiento a los proyectos del **Plan Integral Hidroeléctrica Ituango:** Comités y Mesas Municipales



Nuevamente se han convocado reuniones de las mesas técnicas y comités temáticos del Plan Integral Hidroeléctrica Ituango, evidenciando que la participación ciudadana es uno de los pilares más importantes del trabajo en conjunto que se realiza en los 12 municipios del área de influencia.

Para hacer el seguimiento, socialización, coordinar ajustes y validar la información se han conformado 12 mesas municipales y más de 58 comités técnicos, conformados por alcaldes y funcionarios de las 12 administraciones municipales,

líderes comunitarios, representantes de las organizaciones sociales y funcionarios de EPM y la Gobernación de Antioquia, para la revisión y seguimiento de las líneas de desarrollo.

El resultado de estas reuniones ha sido el seguimiento de los avances y ajustes que se vienen desarrollando en las líneas de desarrollo en: educación, vías, vivienda, proyectos productivos, seguridad alimentaria, salud, fortalecimiento Institucional, servicios públicos y proyectos de planeación y presupuesto participativo.



Comité de planeación y presupuesto participativo Toledo



Mesa Técnica Municipal Yarumal

Con música, los abuelos y abuelas de Yarumal **sonríen gracias a presupuesto participativo**



Con música y mucha alegría desfilaron por las calles de Yarumal, 55 abuelos y abuelas felices, estrenando instrumentos musicales y nuevos uniformes para su banda marcial Huellas de Vida. Esto es gracias al programa de planeación y presupuesto participativo del Plan Integral Hidroeléctrica Ituango y a la ciudadanía del municipio que votó en las pasadas asambleas ciudadanas para apoyar este proyecto que fomenta el arte, la cultura y el buen uso del tiempo libre.

“¡Instrumentos nuevos que ahora los llevamos en el corazón!” menciona alegremente Gilberto Arenas presidente del cabildo mayor y no es para menos, porque la dotación incluyó timbales, tambor multitenor, tambores individuales, saxofones, batutas, platillos y uniformes nuevos.

Lo mejor de todo, es que la banda Huellas de Vida cuenta con más de 110 abuelos y abuelas, de los cuales la mitad son del casco urbano y la otra mitad del corregimiento Llanos de Cuivá.

“¡Estamos como niños chiquitos con juguete nuevo!” mencionó muy contenta doña Margarita una de las abuelas de la banda marcial Huellas de Vida.

Participación ciudadana con presupuesto participativo

En los 12 municipios del área de influencia del proyecto se lleva a cabo el programa de planeación y presupuesto participativo, el cual se ha convertido en el motor de la movilización social ya que empodera a las comunidades a través de una rigurosa metodología que comprende la capacitación, la formulación de perfiles de proyectos y la posterior priorización de recursos de la ciudadanía, y que se consolida en un ejercicio democrático al elegir los que sean más votados por la mayoría.

La trocha que se convirtió casi en carretera, alegría en San Miguel de Liborina



¡Más y mejores vías para el desarrollo! eso queremos lograr con las intervenciones y mejoramientos en las vías secundarias, terciarias y caminos de herradura en los 12 municipios del área de influencia del proyecto hidroeléctrico.

Recorriendo la vereda San Miguel en Liborina nos encontramos a una comunidad muy contenta con las mejoras que se le hicieron al único camino de herradura (trocha) que los comunica con el casco urbano del municipio, y que desde hace poco tiempo pueden subir en carro: “por aquí sólo se llegaba a pie o en mula y nos demorábamos como hora y media, ahora que nos arreglaron el camino, casi que se convirtió en carretera, y ahora podemos llegar en el chivero en 20 minutos a Liborina, esto es muy bueno, todos acá estamos muy contentos” nos cuenta Leucadio Rodríguez Presidente de la JAC de San Miguel.

Con la línea de conectividad de la inversión adicional del Plan Integral de la Hidroeléctrica Ituango, en el municipio de Liborina, se intervinieron 43 veredas en el mejoramiento de los caminos de herradura y 11 carreteras, aproximadamente 100 kilómetros para que las comunidades rurales puedan movilizarse mucho mejor en el campo.

Jaqueline Martínez, profesora de la Institución Educativa Rural de San Miguel, nos contó que: “el mejoramiento que se le hizo a la carretera es muy importante para la comunidad porque acceden más fácil a las citas médicas, a las diligencias e inclusive al intercambio de productos y lo que mejorará el comercio; para nosotros acá en la institución educativa, también nos beneficia mucho porque contamos con un mayor acompañamiento y nos hacen más visitas de orientación.

Carlos Carvajal conductor de chivero en Liborina, resaltó que con el mejoramiento de las carreteras, el carro ya no sufre tanto y se llega más rápido al destino. Por su parte, doña Elvira Monsalve quien hace parte del grupo del adulto mayor nos mencionó que: “estamos muy contentos, ya por fin podemos hacer paseos y caminatas del grupo, ya no sufriremos tanto para salir o llegar a nuestras casas y sabemos que nos vamos a beneficiar mucho de esta carretera”.



Presidente JAC de San Miguel Leucadio Rodríguez: “Esta carretera ahora es una bendición para todos nosotros”



Vereda San Miguel, en la cima de la cordillera central.



De camino a carretera: vía hacia la vereda San Miguel.



EPM condena el asesinato del Cabo Tercero Luis Eduardo Rueda Galvis, y el Soldado Campesino Franklin de Jesús Ospina Cañas, quienes murieron este domingo 17 de agosto en el operativo que frustró un hostigamiento de un grupo al margen de la ley contra el Proyecto Hidroeléctrico Ituango, en el Norte de Antioquia.

En el hecho también resultaron heridos dos vigilantes de la empresa contratista de seguridad que presta sus servicios al proyecto, quienes recibieron atención médica de manera oportuna y se recuperan satisfactoriamente.

La empresa agradece al Ejército Nacional por su esfuerzo y sacrificio, que impidió que el Proyecto Hidroeléctrico Ituango y sus servidores se vieran afectados.


EPM se solidariza con las familias y compañeros de los uniformados muertos, que perdieron la vida en el cumplimiento de su deber. Igualmente, la empresa hace votos por la pronta recuperación de los trabajadores heridos.


EPM lamenta que por efectos de la confrontación armada más colombianos vean afectada su vida y su integridad.

Medellín, 17 de agosto de 2014

Más información:

 Teléfono: 44 44 115

 Fax: 356 91 11

 e-mail: estamosahi@epm.com.co

Grupo·epm®